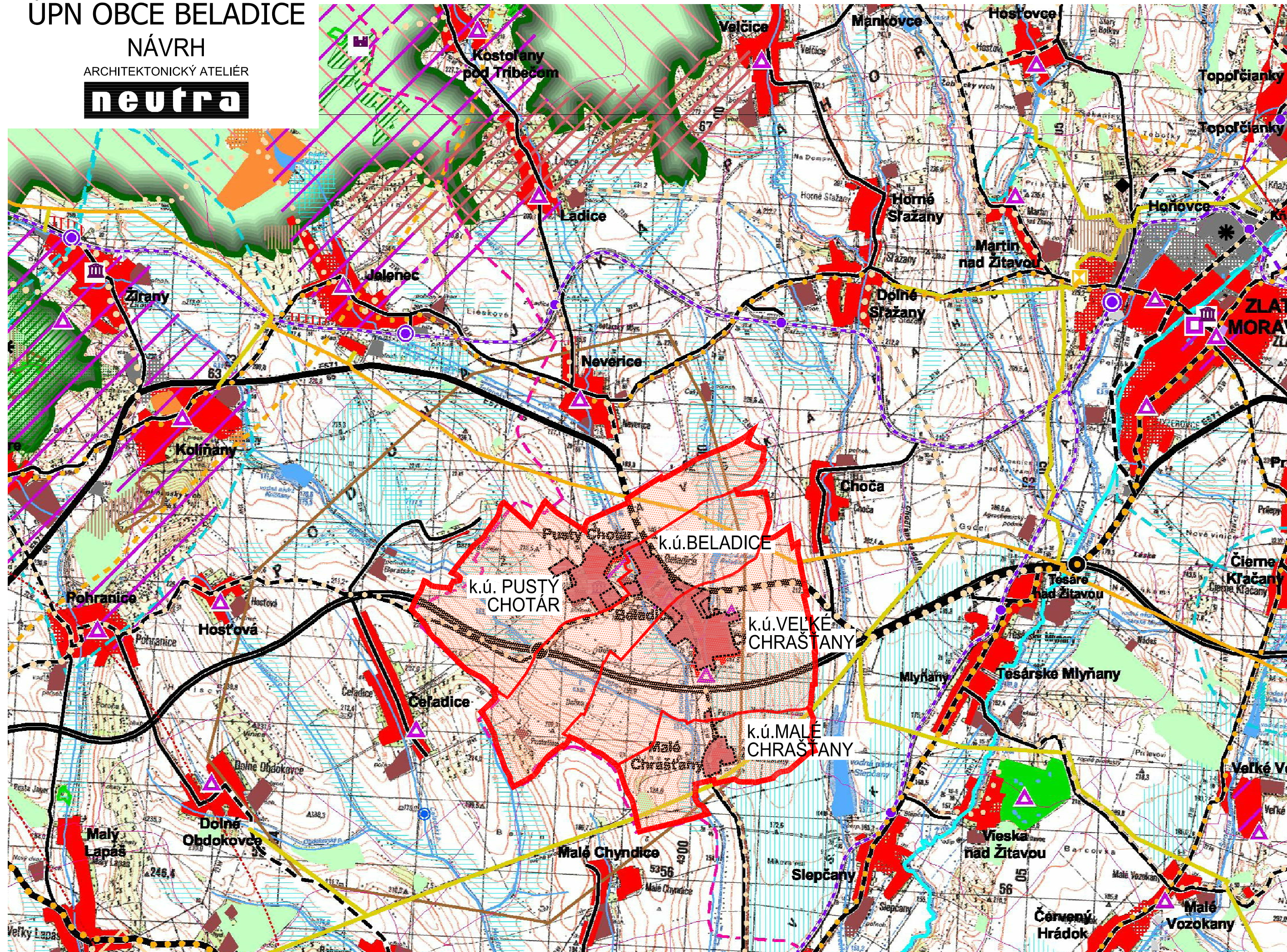


# ÚPN OBCE BELADICE

## NÁVRH

ARCHITEKTONICKÝ ATELIÉR

**neutra**



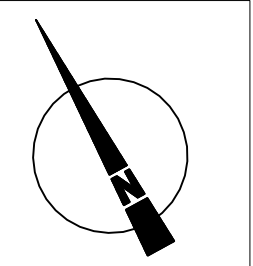
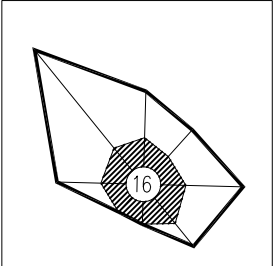
### LEGENDA:

súčasný stav	rozvojové zámery	
		hranica Slovenskej republiky
		hranica kraja
		hranica okresu
		hranica ZUJ
		hranica ÚTJ
		bytovokomunálna plocha
		občianske vybavenie nadregionálneho a regionálneho významu
		rekreácia, cestovný ruch a šport
		výrobná plocha
		plocha technickej infraštruktúry, dopravy
		poľnohospodárska výroba
		plocha špeciálneho určenia
		plocha špecifickej zelene
		vodná plocha, tok
		lesopark
		les
		trávny porast
		močiar, statina
		odvodnenie
		zdvihy
		obec s rekreačnou funkciou
		hranica rekreačného územného celku
		zvernica, obora, bažantnica
		mestská pamiatková rezervácia, PRRA a jej ochranné pásmo (platné a navrhované)
		pamiatková zóna a jej ochranné pásmo (platné a navrhované)
		národná kultúrna pamiatka (hrad, zručnina) a jej ochranné pásmo (platné a navrhované)
		múzeum, galéria a múzejná expozícia
		územie s väzbou na kult.-hist. potenciál
		kultúro-historický potenciál - väzby na zahraničie
		osídlenie s väzbami na poľnohospodárstvo
		pásmo hygienickej ochrany vodného zdroja
		ochranné pásmo prírodného liečivého zdroja - I.stupeň
		ochranné pásmo prírodného liečivého zdroja - II.stupeň
		chránené územie geotermálnej energie
		geotermálny vrt
		rýchlostná cesta
		cesta 1. triedy - štvorpruh
		cesta 1. triedy
		cesta 2. triedy
		cesta 3. triedy
		mestská komunikácia
		mimoúrovňovná križovatka
		železničná trať - hlavná
		železničná trať - vedľajšia
		integrovaný systém RHD
		stanica ZSR
		stanica ZSR - nesamostatná
		zastávka ZSR
		pohraničná prechodová stanica
		vodná cesta - Dunaj
		vodná cesta - Váh
		prístav
		kompa
		vodné dielo
		prekladisko
		terminál kombinovanej prepravy
		hraničný priechod
		letisko
		ochranné pásmo lešiska
		medzinárodná cykloturistická trasa (EURO VELO 06)
		významná cykloturistická trasa (podľa hierarchie v texte: Z1, Z2, Z3)
		ostatná cykloturistická trasa (podľa hierarchie v texte: Z4, Z5, D1, D2)
		maloplošné chránené územie
		veľkoplošné chránené územie
		ramsarská lokalita
		chránené vtáčie územie
		mokrade národného významu
		územie európskeho významu
		jadrová elektráreň
		vodná elektráreň
		malá vodná elektráreň
		elektrická stanica 400 kV
		elektrická stanica 200 kV
		rozvodňa 400 kV
		rozvodňa 110 kV
		elektrické vedenie 400 kV
		elektrické vedenie 220 kV
		elektrické vedenie 110 kV - vzdušné
		teplovod
		ropovod
		prepúšťacia stanica plynového vedenia
		kompresorová stanica plynového vedenia
		plynovod tranzitný
		plynovod medzistátny
		plynovod VVTL, VTL
		dobývacie priestory
		rašelinisko
		chránené ložiskové územie
		ložisko nevyhadených nerastov
		pozemné zásobníky zemného plynu
		poddolované územie
		územie s výskytom vydobytých pozemných priestorov
		územie geologickej preskúmanosti
		seizmické územie
		územie náchylné na zosuvy
		staré banské dielo
		zdroj znečistenia ovzdušia
		úložisko rádioaktívnych odpadov
		skládka odpadov na odpad, ktorý nie je nebezpečný
		skládka odpadov na inertný odpad
		skládka odpadov na nebezpečný odpad

### LEGENDA

STAV	NÁVRH	VÝHLAD	
			HRANICA RIEŠENÉHO KATASTRÁLNEHO ÚZEMIA OBCE BELADICE
			RIEŠENÉ KATASTRÁLNE ÚZEMIE
			ZASTAVANÉ ÚZEMIE OBCE BELADICE

OBJEDNÁVATEL: OBEC BELADICE, OKRES ZLATÉ MORAVCE  
SPRACOVATEL: NEUTRA - ARCHITEKTONICKÝ ATELIÉR, FARSKÁ 1, 949 01 NITRA, TEL.: 037/6579461  
ZODP. PROJEKTANT: ING. ARCH. PETER MIZIA      PROJEKTANT: ING. ARCH. N. TREBICHALSKÁ, ING. ARCH. Z. GAJOVÁ, ING. L. ČERNÁ  
MIERKA: 1:50 000  
FORMÁT: 3 A4  
DÁTUM: 10/2016



# 1

NÁZOV VÝKRESU: ŠIRŠIE VZŤAHY