

ZMLUVA O ZRIADENÍ VECNÝCH BREMIEN

ev. č. oprávneného: 17/1128/L13.1051.09.0001/VB

uzatvorená podľa § 151n a nasl. zák. č. 40/1964 Zb. Občiansky zákonník v znení neskorších predpisov (ďalej len „zmluva“)

1. ZMLUVNÉ STRANY

- 1.1 **Názov:** Obec Lukáčovce
 Sídlo: Na Trníc 2, 951 23 Lukáčovce
 Zastúpená: Ing. Igor Čok - starosta
 IČO: 00 308 188
 DIČ: 2021102842
 IBAN: SK79 5600 0000 0008 0432 8001

(ďalej len ako „povinný“)

- 1.2 **Obchodné meno:** Západoslovenská distribučná, a.s.
 Sídlo: Čulenova 6, 816 47 Bratislava
 Zapísaná v: Obchodný register Okresného súdu Bratislava I
 oddiel: Sa, vložka číslo: 3879/B
 Zastúpená: JUDr. Szabolcs Hodosy – vedúci úseku riadenia investícií
 Ing. Xénia Albertová – vedúca riadenia vlastníckych vzťahov
 IČO: 36 361 518
 IČ DPH: SK2022189048
 Bankové spojenie: Tatra Banka, a.s.
 IBAN: SK59 1100 0000 0026 2610 6826
 SWIFT: TATRSKBX

(ďalej len ako „oprávnený“)

(povinný a oprávnený ďalej spoločne aj ako „zmluvné strany“)

2. ZAŤAŽENÁ NEHNUTEĽNOSŤ

Povinný je výlučným vlastníkom nasledovných nehnuteľností – pozemkov:

| Parc. číslo | Reg. KN | LV č. | Výmera v m ² | Druh pozemku | Katastrálne územie | Obec | Okres |
|-------------|---------|-------|-------------------------|-----------------------------|--------------------|-----------|-------|
| 362/1 | E | 1525 | 37750 | Orná pôda | Lukáčovce | Lukáčovce | Nitra |
| 363/1 | E | 1525 | 39585 | Ostatné plochy | Lukáčovce | Lukáčovce | Nitra |
| 363/29 | C | 728 | 12633 | Ostatné plochy | Lukáčovce | Lukáčovce | Nitra |
| 363/2 | E | 1525 | 490 | Zastavané plochy a nádvoria | Lukáčovce | Lukáčovce | Nitra |
| 181 | E | 1525 | 176 | Ostatné plochy | Lukáčovce | Lukáčovce | Nitra |
| 181 | C | 728 | 719 | Zastavané plochy a nádvoria | Lukáčovce | Lukáčovce | Nitra |

(ďalej len „zaťažená nehnuteľnosť“).

3. OPRAVNENÝ

- 3.1 Oprávnený je držiteľom povolenia na podnikanie v elektroenergetike v rozsahu distribúcia elektriny vydaného rozhodnutím Úradu pre reguláciu sieťových odvetví (ďalej len „povolenie“) a zabezpečuje prevádzkovanie distribučnej sústavy na vymedzenom území, na ktorom sa nachádza aj zaťažená nehnuteľnosť.
- 3.2 Oprávnený je investorom inžinierskej stavby s názvom „**NA Lukáčovce rek. NNV, VNV, TS, VNK, NNK_GP TS**“ (ďalej len „**elektroenergetická stavba**“), ktorej súčasťou sú elektroenergetické stavby a zariadenia distribučnej sústavy, vrátane stožiarov, transformačnej stanice, rozvodov elektrických vedení a prípojok a iné stavby súvisiace a potrebné na ich prevádzku (ďalej len „**elektroenergetické zariadenia**“).
- 3.3 Výstavba elektroenergetickej stavby bola povolená stavebným povolením č. SP o201/2014-006-Po vydaným v Nitre dňa 27.08.2015.
- 3.4 Časť elektroenergetickej stavby sa nachádza na časti zaťaženej nehnuteľnosti vyznačenej v Geometrickom pláne na zameranie vecného bremena č. 488/2017 zo dňa 18.09.2017 a v Geometrickom pláne na zameranie vecného bremena č. 489/2017 zo dňa 18.09.2017, vyhotovitelia Geodetická kancelária GEA, s.r.o. (ďalej len „**geometrický plán**“). Kópia časti geometrického plánu týkajúcej sa zaťaženej nehnuteľnosti tvorí prílohu tejto zmluvy.

4. ZRIADENIE VECNÝCH BREMIEN

- 4.1 Povinný ako vlastník zaťaženej nehnuteľnosti zriaďuje touto zmluvou v prospech oprávneného vecné bremená in personam, predmetom ktorých je povinnosť povinného ako vlastníka zaťaženej nehnuteľnosti strpieť na časti zaťaženej nehnuteľnosti v rozsahu vyznačenom v geometrickom pláne:
- a) zriadenie a uloženie elektroenergetických zariadení;
 - b) užívanie, prevádzkovanie, údržbu, opravy, úpravy, rekonštrukcie, modernizácie a akékoľvek iné stavebné úpravy elektroenergetickej stavby a jej odstránenie;
- (ďalej len „**vecné bremená**“), za podmienok ďalej dohodnutých v tejto zmluve.
- 4.2 Oprávnený vecné bremená prijíma.
- 4.3 Oprávnený sa zaväzuje podľa podmienok tejto zmluvy zaplatiť za zriadenie vecných bremien povinnému dohodnutú odplatu uvedenú v článku 5, odsek 5.1 tejto zmluvy.

5. ODPLATA A SPÔSOB JEJ ÚHRADY

- 5.1. Zmluvné strany sa dohodli, že povinný zriaďuje vecné bremená podľa tejto zmluvy za jednorazovú odplatu vo výške celkom vo výške **3390,- €**, slovom: **tritisícristodevät'desiat eur**. Podkladom pre určenie výšky odplaty bol Znalecký posudok č. 90/2017 zo dňa 10.11.2017 vypracovaný odborne spôsobilou osobou Ing. Elena Trnková, 916 41 Dolné Srnie s.č. 353..
- 5.2. Zmluvné strany sa dohodli, že odplatu dohodnutú v tejto zmluve oprávnený zaplatí povinnému na bankový účet povinného uvedený v čl. I tejto zmluvy do 60 (šesťdesiat) kalendárnych dní odo dňa vydania rozhodnutia o povolení vkladu vecných bremien podľa tejto zmluvy do katastra nehnuteľností v prospech oprávneného.
- 5.3 Zmluvné strany sa dohodli, že zaplatením odplaty podľa článku 5, odsek 5.1 tejto zmluvy budú vysporiadané všetky nároky povinného ako vlastníka zaťaženej nehnuteľnosti vyplývajúce zo zriadenia vecných bremien podľa tejto zmluvy, vrátane nárokov povinného ako vlastníka zaťaženej nehnuteľnosti na jednorazovú náhradu za zriadenie zákonných vecných bremien, nútené obmedzenie užívania zaťaženej nehnuteľnosti a nútené obmedzenie užívania zaťaženej nehnuteľnosti povinným ako vlastníkom zaťaženej nehnuteľnosti v ochrannom pásme elektroenergetickej stavby podľa § 11 zákona č. 251/2012 Z. z. o energetike a o zmene a doplnení niektorých zákonov, a že si povinný ako vlastník zaťaženej nehnuteľnosti nebude z tohto titulu uplatňovať žiadne ďalšie nároky voči oprávnenému. Týmto nie je dotknutý nárok povinného ako vlastníka zaťaženej nehnuteľnosti na náhradu škody, ak mu vznikne po podpise tejto zmluvy porušením povinností oprávneného pri výkone práv vyplývajúcich z vecných bremien.

6. OSOBITNÉ VYHLÁSENIA ZMLUVNÝCH STRÁN

- 6.1 Povinný vyhlasuje, že:
- a) je oprávnený samostatne nakladať so zaťaženou nehnuteľnosťou v celom rozsahu potrebnom pre platné uzavretie tejto zmluvy,
 - b) nie sú podané žiadne návrhy na vklad akýchkoľvek práv k zaťaženej nehnuteľnosti do katastra nehnuteľností a neexistujú žiadne faktické alebo právne prekážky, ktoré by bránili uzavrieť túto zmluvu a vykonávať práva zodpovedajúce vecným bremenám oprávneným,
 - c) zaťaženie nehnuteľnosť nadobudol v súlade s platnými právnymi predpismi Slovenskej republiky a žiadna tretia osoba si neuplatňuje a ani nemôže uplatňovať akékoľvek nároky k zaťaženej nehnuteľnosti,
 - d) povinný ako výlučný vlastník zaťaženej nehnuteľnosti nie je účastníkom žiadneho súdneho alebo iného sporu týkajúceho sa resp. súvisiaceho so zaťaženou nehnuteľnosťou.
- 6.2 Zriadenie vecných bremien v prospech oprávneného bolo schválené Obecným zastupiteľstvom na zasadnutí dňa 12.12.2017. Kópia výpisu z uznesenia Obecného zastupiteľstva číslo 38/2017 tvorí prílohu tejto zmluvy.
- 6.3 Povinný berie na vedomie, že zriadením a uložením elektroenergetických zariadení vzniká podľa § 43 zákona č. 251/2012 Z. z. o energetike a o zmene niektorých zákonov ochranné pásmo elektroenergetických zariadení.
- 6.4 Povinný berie na vedomie, že oprávnený môže poveriť výkonom vecných bremien tretie osoby.
- 6.5 Povinný berie na vedomie, že zriadením a uložením elektroenergetických zariadení vzniká oprávnenému podľa § 11 ods. 1 písm. a) zákona č. 251/2012 Z. z. o energetike a o zmene a doplnení niektorých zákonov právo vstupovať na zaťaženú nehnuteľnosť v rozsahu a spôsobom nevyhnutným na výkon povolenej činnosti.

7. VZNIK VECNÝCH BREMIEN A DOBA ICH TRVANIA

- 7.1 Vecné bremená podľa tejto zmluvy sa zriaďujú **na dobu neurčitú**. Oprávnený nadobudne práva zodpovedajúce vecným bremenám podľa tejto zmluvy povolením vkladu vecných bremien v prospech oprávneného do príslušného katastra nehnuteľností.
- 7.2 Zmluvné strany sa dohodli, že návrh na vklad vecných bremien podľa tejto zmluvy (spolu s dokumentáciou a všetkými prílohami, ktoré vyžadujú príslušné právne predpisy) podá oprávnený, pričom povinný týmto výslovne splnomocňuje oprávneného na podanie takéhoto návrhu na vklad, ako aj na prípadné dopĺňanie návrhu na vklad a nahliadanie do spisu.

- 7.3 Všetky náklady spojené s katastrálnym konaním vo veci vkladu vecných bremien do katastra nehnuteľností podľa zmluvy, vrátane správneho poplatku za katastrálne konanie vo veci vkladu vecných bremien do katastra nehnuteľností podľa tejto zmluvy, znáša po dohode zmluvných strán v plnej výške oprávnený.
- 7.4 Zmluvné strany berú na vedomie, že podpísaním tejto zmluvy sú svojimi zmluvnými prejavmi viazaní. Zmluvné strany sa dohodli, že ak návrh na vklad vecných bremien podľa tejto zmluvy bude zamietnutý:
- a) oprávnený môže odstúpiť od tejto zmluvy, pričom odstúpenie od zmluvy nadobudne účinnosť dňom doručenia písomného oznámenia oprávneného o odstúpení povinnému, a
 - b) do doby pokiaľ nedôjde k odstúpeniu od zmluvy oprávneným podľa písm. a) sú zmluvné strany povinné poskytnúť si vzájomnú súčinnosť potrebnú na to, aby došlo k odstráneniu nedostatku zmluvy za účelom jej vkladu do katastra nehnuteľností, vrátane uzavretia prípadného dodatku zmluvy.
- 7.5 V prípade odstúpenia od tejto zmluvy vráti povinný oprávnenému odplatu za zriadenie vecného bremena, ak mu bola oprávneným uhradená, a to do 3 pracovných dní odo dňa účinnosti odstúpenia od tejto zmluvy.

8. PREVOD A PRECHOD PRÁV A POVINNOSTÍ

- 8.1 Vecné bremená zriadené touto zmluvou sú spojené so zaťaženou nehnuteľnosťou a prechádzajú s vlastníctvom zaťaženej nehnuteľnosti na každého jej nadobúdateľa. Na vylúčenie pochybností, ak dôjde k rozdeleniu zaťaženej nehnuteľnosti, bude vecné bremeno viazať na novovzniknutých parcelách v rovnakom rozsahu, ako to vyplýva z tejto zmluvy vo vzťahu k zaťaženej nehnuteľnosti.

9. ZÁVEREČNÉ USTANOVENIA

- 9.1 Zmluva nadobúda platnosť dňom jej podpisu zmluvnými stranami a účinnosť dňom nasledujúcim po dni jej zverejnenia v zmysle Občianskeho zákonníka v spojení so zák. č. 211/2000 Z.z. o slobodnom prístupe k informáciám a o zmene a doplnení niektorých zákonov v znení neskorších predpisov. Povinný sa zaväzuje zverejniť túto zmluvu do 30 kalendárnych dní odo dňa jej podpisu zmluvnými stranami a písomne oznámiť oprávnenému zverejnenie tejto zmluvy do 10 kalendárnych dní odo dňa jej zverejnenia.
- 9.2 Prílohou tejto zmluvy sú:
- Príloha č. 1 – Kópia časti geometrického plánu č. 489/2017,
Príloha č. 2 -- Kópia časti geometrického plánu č. 488/2017,
Príloha č. 3 – Kópia výpisu z uznesenia Obecného zastupiteľstva číslo 38/2017.
- 9.3 Vzťahy zmluvných strán založené touto zmluvou, ktoré zmluva výslovne neupravuje, sa riadia príslušnými ustanoveniami Občianskeho zákonníka a ostatných platných právnych predpisov Slovenskej republiky.
- 9.4 V prípade, že ktorékoľvek ustanovenie tejto zmluvy bude súdom alebo príslušným štátnym orgánom z akéhokoľvek dôvodu prehlásené za neplatné, nedostatočne určité alebo nevykonateľné, zmluvné strany sa zaväzujú odstrániť dodatkom tejto zmluvy takúto neplatnosť, nedostatočnú určitosť alebo nevykonateľnosť takým spôsobom, aby bol zmysel tejto zmluvy naplnený.
- 9.5 Akékoľvek zmeny tejto zmluvy je možné vykonať výlučne na základe písomnej dohody zmluvných strán formou písomných dodatkov podpísaných oboma zmluvnými stranami.
- 9.6 Zmluva je vyhotovená v 4 (slovom: štyroch) rovnopisoch, pričom každá zo zmluvných strán obdrží po podpise zmluvy oboma zmluvnými stranami po 1 (slovom: jednom) rovnopise, a pre účely povolenia vkladu vecných bremien do katastra nehnuteľností budú použité 2 (slovom: dva) rovnopisy zmluvy.

- 9.7 Zmluvné strany vyhlasujú, že ich zmluvná voľnosť nie je obmedzená, zmluvu uzatvorili na základe ich slobodnej vôle, zmluva nebola uzatvorená v tiesni a za nápadne nevýhodných podmienok, zmluvu si prečítali, jej obsahu rozumejú a na znak súhlasu ju podpisujú.

Povinný

V Lukáčovciach dňa 22.12.2017

podpis : _____
meno : Ing. Igor Cok
funkcia : starosta
Obec Lukáčovce



Oprávnený

V Bratislave dňa 03-01-2018

podpis : _____
meno : JUDr. Szabolcs Hodosy
funkcia : vedúci úseku riadenia investícií
Západoslovenská distribučná, a.s.

Západoslovenská distribučná, a.s.
4/
Čulenova 6, 816 47 Bratislava

podpis : _____
meno : Ing. Xénia Albertová
funkcia : vedúca riadenia vlastníckych vzťahov
Západoslovenská distribučná, a.s.



Obec LUKÁČOVCE


Výpis uznesenia č. 38 /2017


*Zo 6.riadneho zasadnutia Obecného zastupiteľstva Obce Lukáčovce
zo dňa 12.12.2017*

OZ prerokovalo a schválilo súhlas so zriadením vecných bremien, podľa GP č. 488/2017 a GP č. 489/2017, za odplatu dohodnutú oboma zmluvnými stranami vo výške 3390 €, v prospech spoločnosti Západoslovenská distribučná, a.s. Ide o nasledovné nehnuteľnosti:

| Parc. číslo | Re g. KN | LV č. | Výmer a v m2 | Druh pozemku | Katastrálne územie | Obec | Okres |
|-------------|----------|-------|--------------|-----------------------------|--------------------|-----------|-------|
| 362/1 | E | 1525 | 37750 | Orná pôda | Lukáčovce | Lukáčovce | Nitra |
| 363/1 | E | 1525 | 39585 | Ostatné plochy | Lukáčovce | Lukáčovce | Nitra |
| 363/29 | C | 728 | 12633 | Ostatné plochy | Lukáčovce | Lukáčovce | Nitra |
| 363/2 | E | 1525 | 490 | Zastavané plochy a nádvoria | Lukáčovce | Lukáčovce | Nitra |
| 181 | E | 1525 | 176 | Ostatné plochy | Lukáčovce | Lukáčovce | Nitra |
| 181 | C | 728 | 719 | Zastavané plochy a nádvoria | Lukáčovce | Lukáčovce | Nitra |




Ing. Igor Cok
Starosta obce



Geometrický plán je podkladom na právne úkony, keď údaje doterajšieho stavu výkazu výmer sú zhodné s údajmi platných výpisov z katastra nehnuteľností.

| | | | | |
|---|----------------------------|--|------------------------------------|--|
| Vyhotoviteľ GEA s.r.o. Geodetická kancelária Janka Kráľa 35, 949 01 Nitra tel.: 0908 205 360 IČO : 47 029 102 Toku@email.cz, www.geanitra.sk | | Kraj Nitriansky | Okres Nitra | Obec Lukáčovce |
| | | Kat. územie Lukáčovce | Číslo plánu 489/2017 | Mapový list č. ZS-XI-19-13 |
| GEOMETRICKÝ PLÁN na zriadenie vecného bremena na pozemky reg. C p.č.: 181, 363/29 a na pozemky reg. E p.č.: 181, 363/1-2, 362/1 | | | | |
| Vyhotoval | | Autorizačne overil | | Úradne overil Meno: Ing. Rudolf Szombath |
| Dňa: 18.9.2017 | Meno: Tomáš Kišš | Dňa: 18.9.2017 | Meno: Ing. Ľubomír Šagát | Dňa: 29-09-2017 Číslo: 2036/2017 |
| Nové hranice boli v prírode označené inžinierskou sieťou | | Náležitosťami a presnosťou zodpovedá predpisom | | Úradne overené podľa §9 zákona NR SR č.215/1995 Z.z. o geodézii a kartografii |
| Záznam podrobného merania (meračský náčrt) č. 257 | | | | |
| Súradnice bodov označených číslami a ostatné meračské údaje sú uložené vo všeobecnej dokumentácii | | | | |
| | | Pečiatka a podpis | | Pečiatka a podpis |

Výkaz výmer

| Doterajší stav | | | | | | | | | | Zmeny | | | | | Nový stav | | | | | | | |
|--------------------------|-------|---------|--------|--------|--------|----------------|----------------|---|---|-------|---------|----|----|---------|-----------|--------|---------|--------|----------------|----------------|-----------|---------|
| Pkn. | Listu | Číslo | | | Výmera | Druh | D | i | e | k | parcele | m2 | od | parcele | m2 | Číslo | parcele | Výmera | | Druh | Vlastník | |
| | | Parcely | KN - E | KN - C | | | | | | | | | | | | | | ha | m2 | | | pozemku |
| Stav právny | | | | | | | | | | | | | | | | | | | | | | |
| | 1525 | | 363/1 | | 3 | 9585 | | | | | | | | | | (363/1 | | 3 | 9585 | ostatná plocha | doterajši | |
| | 728 | | | 363/29 | 1 | 2633 | | | | | | | | | | 363/29 | | 1 | 2633 | ostatná plocha | doterajši | |
| | 1525 | | 363/2 | | | 490 | | | | | | | | | | (363/2 | | | 490 | zastav. plocha | doterajši | |
| | 1525 | | 181 | | | 176 | | | | | | | | | | (181 | | | 176 | ostatná plocha | doterajši | |
| | 728 | | | 181 | | 719 | | | | | | | | | | 181 | | | 719 | zastav. plocha | doterajši | |
| | 1525 | | 362/1 | | 3 | 7750 | | | | | | | | | | (362/1 | | 3 | 7750 | orná pôda | doterajši | |
| Spolu : | | | | | | | | | | | | | | | | | | | | | | |
| | | | | | 9 | 1353 | | | | | | | | | | | | 9 | 1353 | | | |
| Stav podľa registra C KN | | | | | | | | | | | | | | | | | | | | | | |
| | | | | | 3 | 6802 | | | | | | | | | | 363/1 | | 3 | 6802 | zastav. plocha | doterajši | |
| | 728 | | | 363/29 | 1 | 2633 | | | | | | | | | | 363/29 | | 1 | 2633 | ostatná plocha | detto | |
| | | | 363/21 | | 901 | zastav. plocha | | | | | | | | | | 363/21 | | 901 | zastav. plocha | detto | | |
| | | | 363/10 | | 424 | zastav. plocha | | | | | | | | | | 363/10 | | 424 | zastav. plocha | detto | | |
| | | | 364/11 | | 193 | vodná plocha | | | | | | | | | | 364/11 | | 193 | vodná plocha | detto | | |
| | | | 364/3 | | 5804 | vodná plocha | | | | | | | | | | 364/3 | | 5804 | vodná plocha | detto | | |
| | | | 364/10 | | 207 | vodná plocha | | | | | | | | | | 364/10 | | 207 | vodná plocha | detto | | |
| | 728 | | 181 | | 719 | zastav. plocha | | | | | | | | | | 181 | | 719 | zastav. plocha | detto | | |
| | | | 362/1 | | 3 | 1623 | zastav. plocha | | | | | | | | | 362/1 | | 3 | 1623 | zastav. plocha | detto | |
| Spolu : | | | | | | | | | | | | | | | | | | | | | | |
| | | | | | 8 | 9306 | | | | | | | | | | | | 8 | 9306 | | | |

Výkaz výmer

| Doterajší stav | | | | | | Zmeny | | | | Nový stav | | | | |
|----------------|---------|---------|--------|-----------------|------------------|-----------------------|----|------------------------|----|------------------|--------|----|-----------------|---|
| Číslo | | Výmera | | Druh pozemku | D i e i | k parcele číslo | m2 | od parcely číslo | m2 | Číslo parcely | Výmera | | Druh pozemku | Vlastník (iná opráv. osoba) adresa, (sídlo) |
| Pkn. | Listu | Parcely | | | | | | | | | ha | m2 | | |
| vložky | vlastn. | PK | KN - E | KN - C | ha | m2 | | | | | ha | m2 | Kód | |

Poznámka:

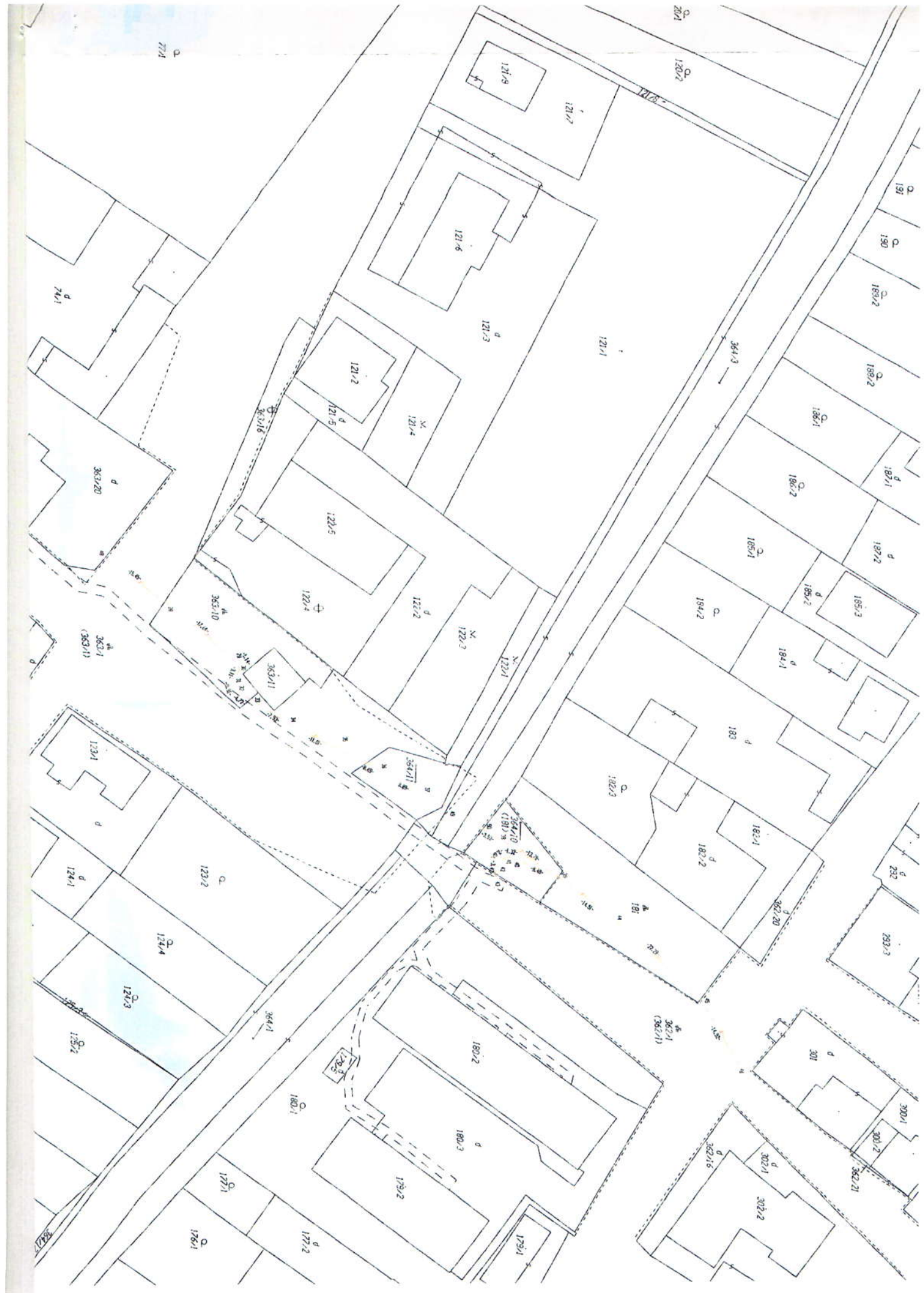
Zriaďuje sa vecné bremeno na priznanie práva uloženia inžinierskych sietí (ele.kábel) vo vyznačenom rozsahu na pozemky registra C p.č.: 363/29, 181 a na pozemky registra E p.č.: 362/1, 363/1, 363/2, 181 v prospech Západoslovenská distribučná, a.s., Čulenova 6, Bratislava.

Legenda:

- Kód spôsobu využívania
- 11 - Vodný tok (prirodený - rieka, potok, umelý - kanál, náhon a iné)
 - 17 - Pozemok na ktorom je postavená budova bez označenia súpisným číslom
 - 22 - Pozemok na ktorom je postavená inžinierska stavba - cestná, miestna a účelová komunikácia, lesná cesta, poľná cesta, chodník, nekryté parkoviisko a ich súčasti
 - 29 - Pozemok na ktorom je okrasná záhrada, uličná a sídlisková zeleň, park a iná funkčná zeleň a lesný pozemok na rekreačné a poľovnícke využívanie









Geometrický plán je podkladom na právne úkony, keď údaje doterajšieho stavu výkazu výmer sú zhodné s údajmi platných výpisov z katastra nehnuteľností.

| | | | | | | | |
|---|------------|---|--------------------|---|----------|----------------|-------------|
| Vyhoviteľ GEA s.r.o. Geodetická kancelária Janka Kráľa 35, 949 01 Nitra tel.: 0908 205 360 IČO : 47 029 102 Toki@email.cz, www.geanitra.sk | | Kraj | Nitriansky | Okres | Nitra | Obec | Lukáčovce |
| | | Kat. územie | Lukáčovce | Číslo plánu | 488/2017 | Mapový list č. | ZS-XI-19-09 |
| GEOMETRICKÝ PLÁN | | | | na zriadenie vecného bremena na pozemok registra E p.č.: 362/1 | | | |
| Vyhotožil | | Autorizačne overil | | Úradne overil | | | |
| Dňa: | Meno: | Dňa: | Meno: | Meno: Ing. Jana Megyesyová | | | |
| 18.9.2017 | Tomáš Kišš | 18.9.2017 | Ing. Lubomír Šagát | Dňa: | Číslo: | | |
| Nové hranice boli v prírode označené inžinierskou sieťou | | Náležitostami a presnosťou zodpovedá predpisom | | Úradne overené podľa §9 zákona NR SR č.215/1995 Z.z. o geodézii a kartografii | | | |
| Záznam podrobného merania (meračský náčrt) č. 256 | |  | |  | | | |
| Súradnice bodov označených číslami a ostatné meračské údaje sú uložené vo všeobecnej dokumentácii | | | | | | | |
| | | Pečiatka a podpis | | Pečiatka a podpis | | | |

